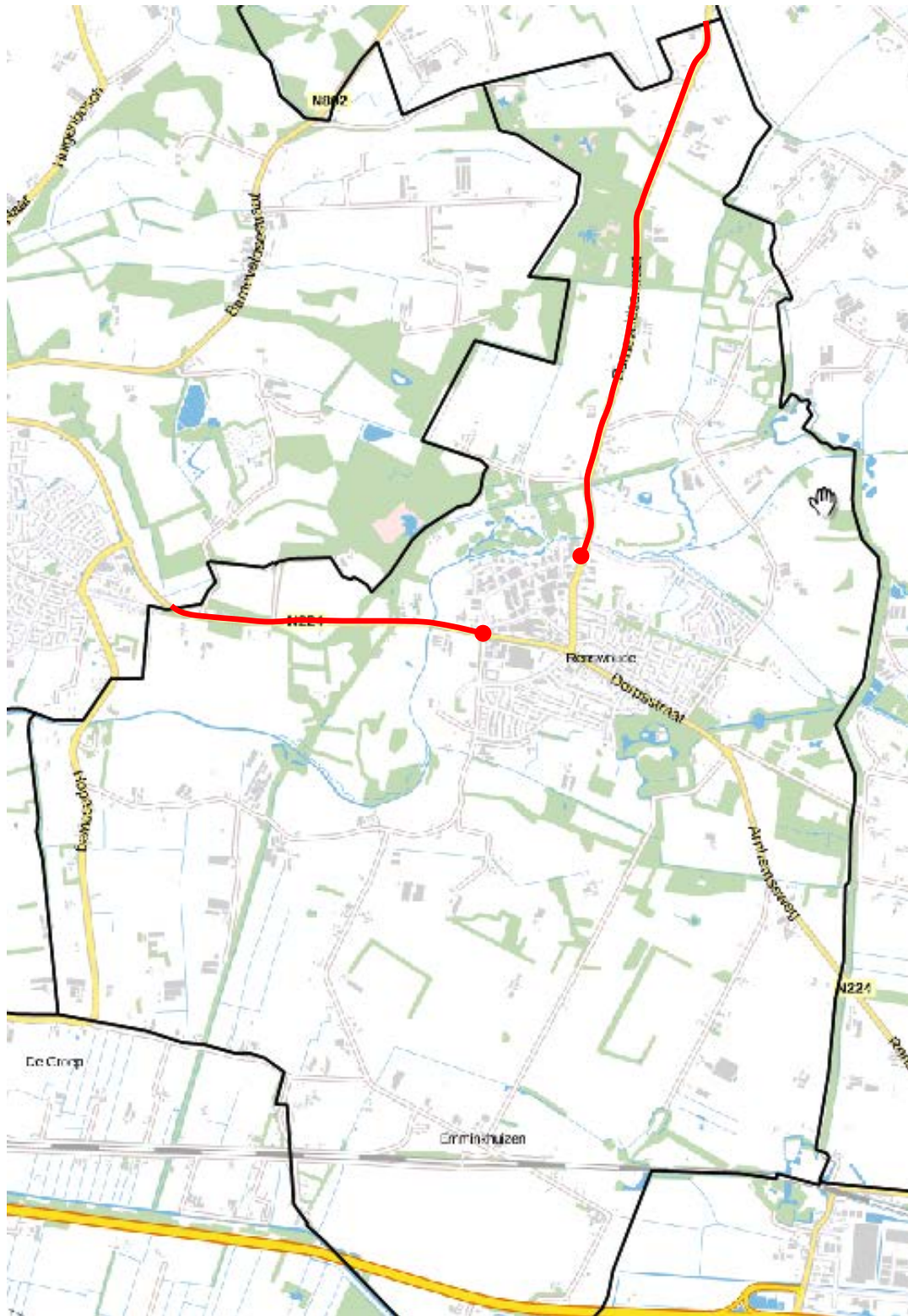




## Kaart route gevaarlijke stoffen Renswoude



### Routing vervoer gevaarlijke stoffen

-  Aangewezen wegen
-  Einde route

Voor het vervoer van gevaarlijke stoffen zijn aangewezen:

- N224 gemeentegrens Scherpenzeel tot rotonde Utrechtseweg-Nijborg.
- Barneveldsestraat vanaf gemeentegrens Barneveld tot en met huisnummer 29.