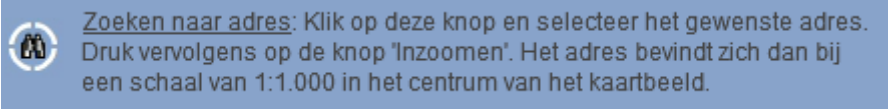


## Handleiding Geoloket

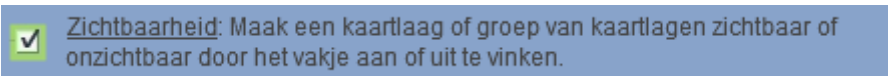
Via het Geoloket kunt u bekijken of een adres ligt in een gebied waar hogere loodconcentraties verwacht worden. Hieronder vindt u een korte handleiding voor het Geoloket.

Klik als het kaartbeeld is geladen op de verrekijker en voer daar het gezochte adres in:

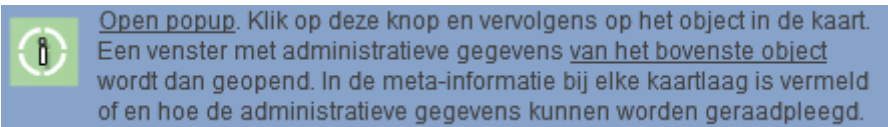


Klap nadat de kaart is ingezoomd op het adres in de legenda de map bodemkwaliteit uit.

Maak de kaart bodemkwaliteit zichtbaar door in de legenda bodemkwaliteit en loodverwachtingskaart aan te vinken.



Klik als de kaart is geladen op i en vervolgens op het gekozen adres



In de pop up ziet u de Loodzone en de 95 percentielwaarde van deze zone. 95% van de waarnemingen in deze zone is lager dan het vermelde gehalte en 5% hoger dan het vermelde gehalte. In de pop up wordt ook verwezen naar gebruiksadviezen in verband met het aanwezige loodgehalte.

Klik voor een uitgebreidere handleiding op het icoontje :

