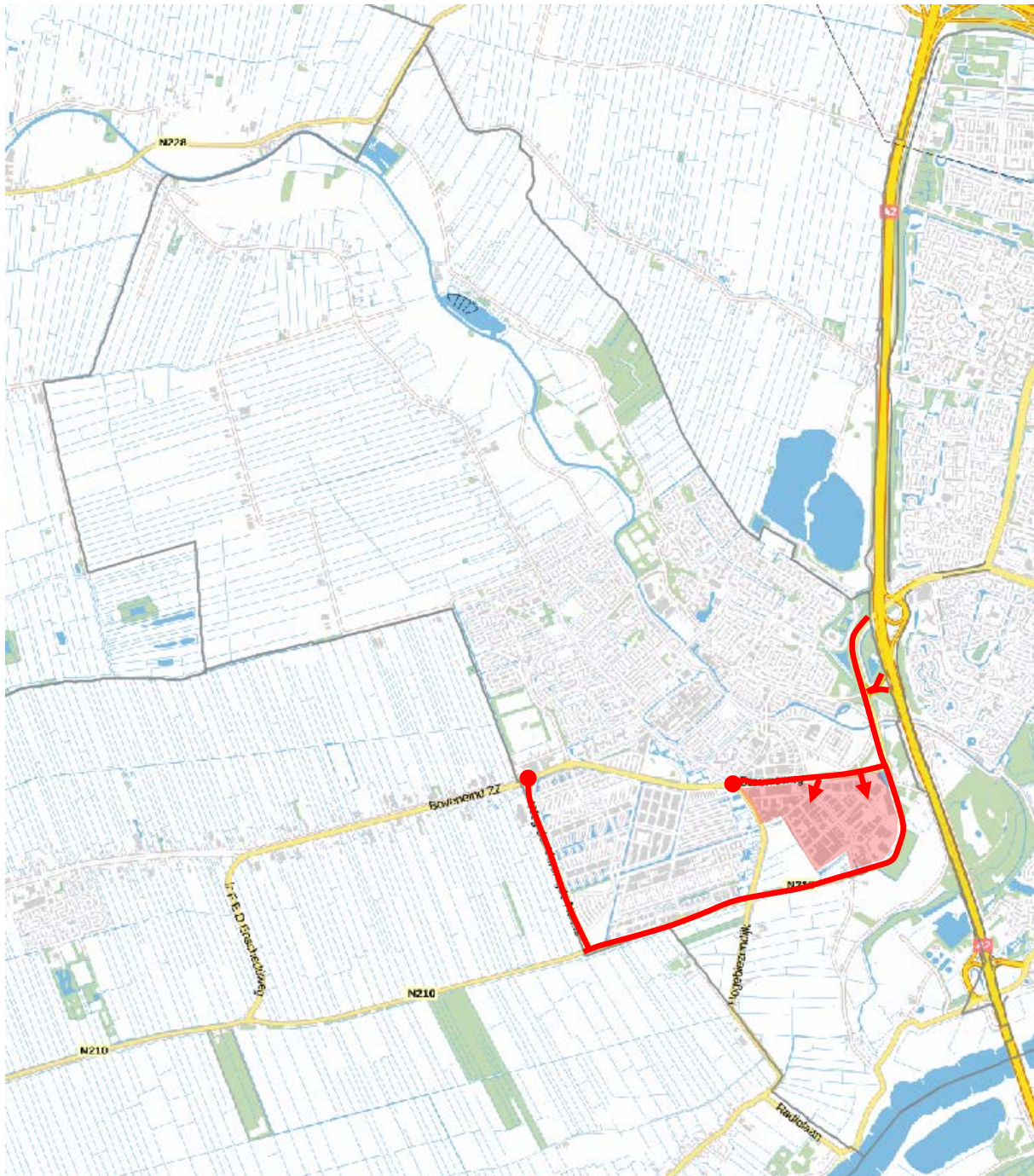






Kaart route gevaarlijke stoffen IJsselstein



Gemeente IJsselstein

Routering vervoer gevaarlijke stoffen

-  Aangewezen wegen
-  Hoofdonthuizing bedrijventerrein
-  Einde route op rotonde
-  Bedrijventerrein (de wegen op het aan de routering aansluitende bedrijventerrein zijn aangewezen wegen)

Voor het vervoer van gevaarlijke stoffen zijn aangewezen:

- N210; provinciale weg vanaf de af- en oprit 9 van en naar de rijksweg A2 in zuidelijke richting tot en met de aansluiting van de N210 naar gemeente Lopik.
- Baronieweg; vanaf Nelson Mandelaplein tot en met Willem van Oranjeplein.
- Weg der Verenigde Naties, vanaf Albert Schweitzerplein tot en met Theodore Rooseveltplein.